



Váš dopis zn.: **elektronické podání**
Ze dne: **03.04.2025**
Naše zna ka: **VZGIS3970**
Vy izuje: **Mgr. Adam Gap o**
Telefon: **+420 731 165 539**
E-mail: **adam.gapco@vodarnazlin.cz**
Datum: **04.04.2025**

Adresa žadatele:
PROJEK NÍ A STAVEBNÍ s.r.o.
Zlámanec 82
687 12 Zlámanec

Informace k žádosti o poskytnutí dat DGN provozovaných společností **Vodárna Zlín a.s.**

Tato poskytnutá informace má pouze informativní charakter a nenahrazuje stanovisko i vyjádření společnosti Vodárna Zlín a.s. k případné stavební i jiné činnosti žadatele a není ji možno použít pro jakýkoliv stupeň územního nebo stavebního řízení.

Účel informace:	Poskytnutí dat DGN	
Lokalizační údaje:	Okres:	Zlín
	Obec:	Otrokovice
	Název k.ú.:	Kvítkovice u Otrokovic
Zájmové území:	Vymezeno v situaci uvedené v příloze*	
Kontaktní osoba:		
Kontaktní údaje: tel., e-mail	773717218, machova@pas-sro.cz	
Platnost vyjádření:	Jeden rok ode dne vyhotovení	
Název stavby:	Sportovní areál Trávníky Otrokovice - výstavba zázemí	
Účel:	informace o poloze sítí	

Ve Vámi vymezeném zájmovém území se ke dni vyhotovení této informace

nachází

sít v provozování společnosti Vodárna Zlín a.s. a jejich ochranná pásma.

Konkrétně se jedná o: Kanalizace DN<500, Kanalizace DN≥500, Vodovodní řád DN<500, Vodovodní řád DN≥500

Provozovatel sítí: Vodárna Zlín, Město - obec, Jiný

Vlastník sítí: Jiný, Město - obec, VaK Zlín

Poskytujeme Vám datový soubor ve formátu DGN, Referenční systém: S-JTSK, Bpv

Případné připomínky jsou zakresleny orientačně, Vodárna Zlín a.s. není jejich vlastníkem a ani provozovatelem (viz §3 odstavec 3 zákona č. 274/2001 Sb., o vodovodech a kanalizacích pro veřejnou potřebu, v platném znění)

Zakresleny jsou pravděpodobné průběhy sítí, které nelze použít pro návaznou výstavbu, pokud nebude jejich správnost ověřena měřením před zahájením stavebních/projektových prací.

Převzetím dat se zavazujete, že žádným způsobem nebudete poskytovat předaná data třetí straně a po jejich použití pro účel deklarovaný ve Vaší žádosti poskytnutá data zabezpečíte proti jejich zneužití.

- Kontakty: <https://www.vodarnazlin.cz/kontakty/>
- Vyjádření, napojení na vodovodní síť, napojení na kanalizační síť a další služby: <https://www.vodarnazlin.cz/sluzby/vyjadreni/>

Mgr. Adam Gap o
Operátor GIS - specialista

Vodárna Zlín a.s.
t. řídící Tomáše Bati 383, Louky, 763 02 Zlín
(M) +420 731 165 539
(E) adam.gapco@vodarnazlin.cz
www.vodarnazlin.cz

*P íloha: situace zájmového území

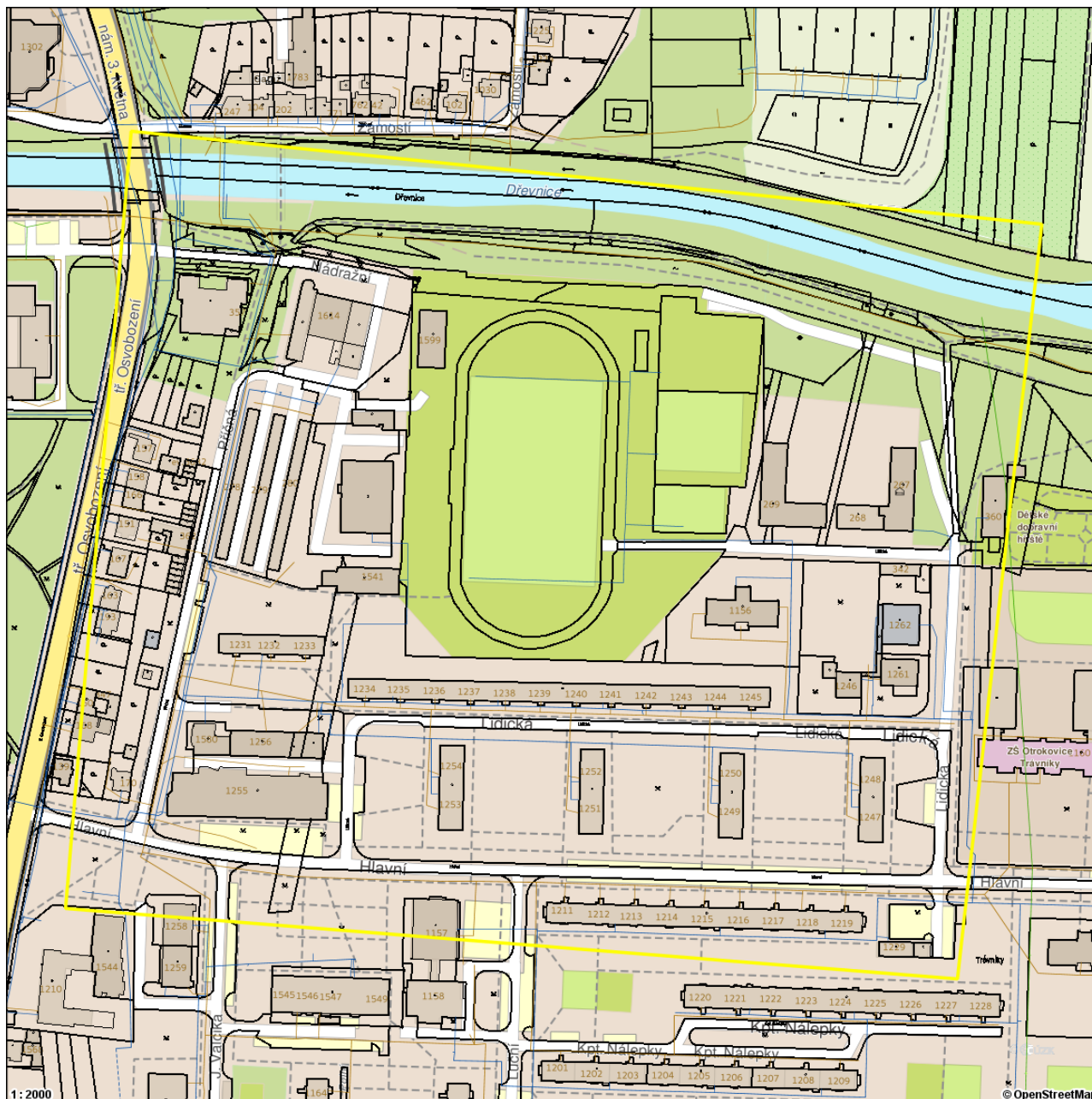
P íloha k žádosti o poskytnutí informace ze dne:






03.04.2025

Naše zna ka:

VZGIS3970

Situace zájmového území



- | | | | |
|-------------------------|------------------------------------|---------------------------------------|----------------------------------------------------------------------------------------------------------------------------------------------------------------------------------------------------------------------------------------------------------------------------------------------------------------------------------------------------------------------------------------------------------------------------------------------------------------------------------------------------------------------------------------------------------------------------|
| Úsek vodovodní přípojky | Úsek kanalizační stoky : dešťová | Úsek kanalizační přípojky : dešťová |  Ochranné pásmo : I. stupeň
 Ochranné pásmo : II. stupeň
 Ochranné pásmo : III. stupeň
 Ostatní
 Vámi vymezená oblast |
| Úsek vodovodního řadu | Úsek kanalizační stoky : splašková | Úsek kanalizační přípojky : splašková | |
| Linie elektro | Úsek kanalizační stoky : jednotná | Úsek kanalizační přípojky : jednotná | |
| | | | |
| | | | |